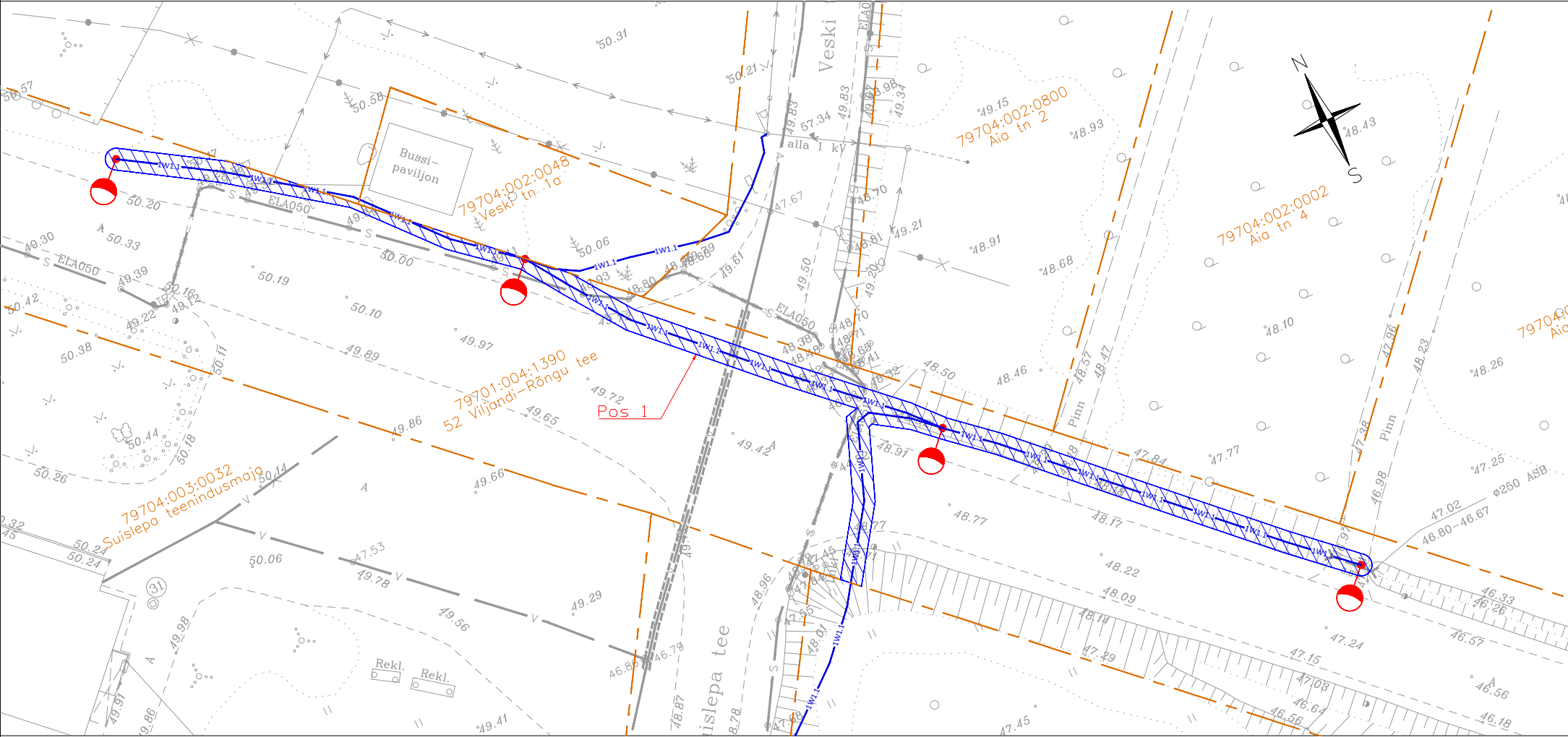


Isikliku kasutusõiguse seadmise plaan

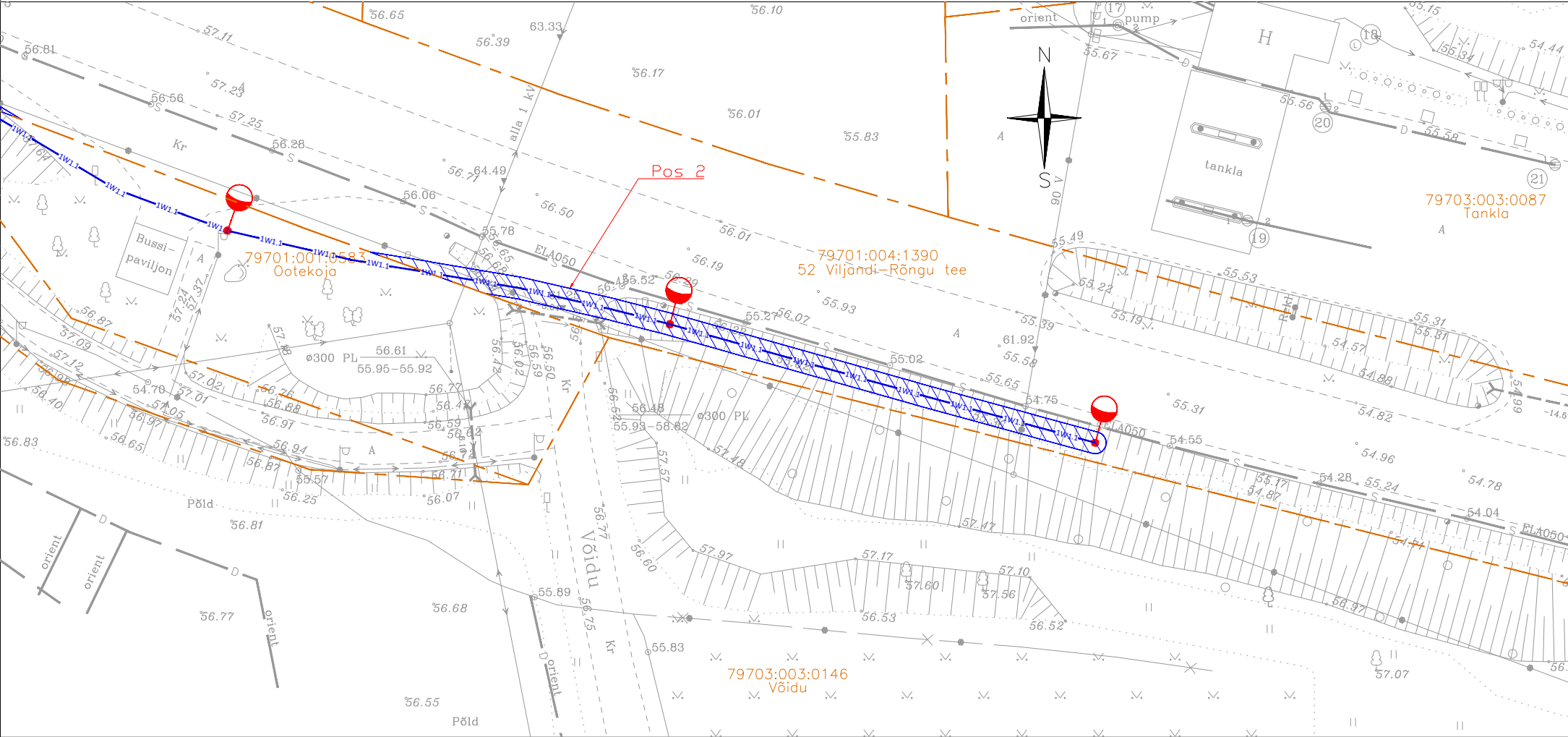


TINGMÄRGID	
	Isikliku kasutusõiguse ala
	Projekteeritud tänavavalgustuse maakaabel
	Pojekteeritud valgustusmast
	Katastriüksuste piirid

Jrk nr	Pos nr (plaanil)	Kinnistu registriosa number	Katastriüksuse tunnus, nimi ja sihtotstarve	Ala pindala ruutmeetrites, m²
1	Pos 1	4845050	79701:004:1390; 52 Viljandi-Rõngu tee; Transpordimaa 100%	252

Projekti nimi/ aadress			Töö nr
Riigitee nr 52 km 25,09 - 41,42 rekonstrueerimine - tänavavalgustuse võrgu ümberehitus			25065
Koostaja	Möötkava	Leht / Formaati	Kuupäev
V. Romanjuk	1:500	Leht 1; A4	21.08.2025

Isikliku kasutusõiguse seadmise plaan

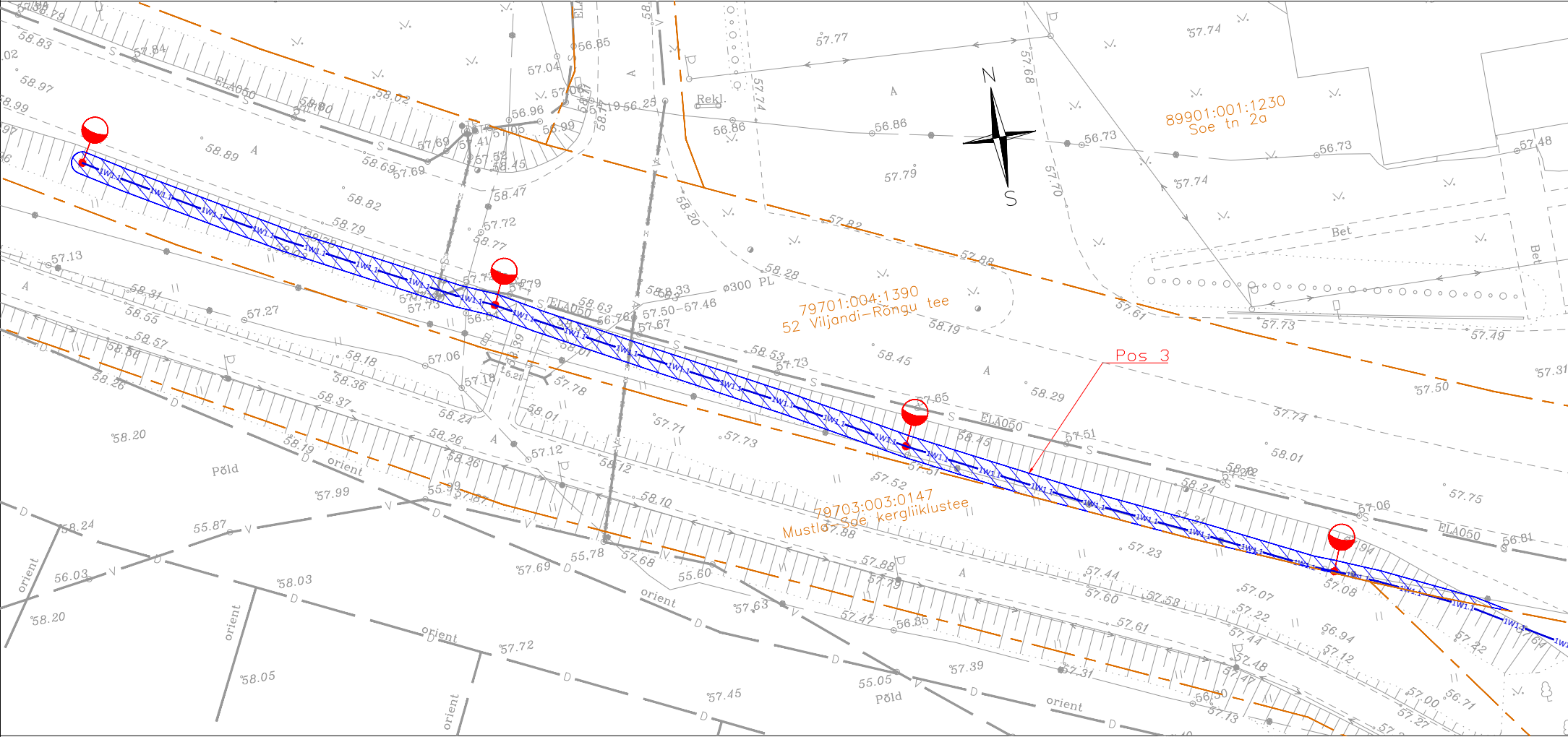


TINGMÄRGID	
	Isikliku kasutusõiguse ala
	Projekteeritud tänavavalgustuse maakaabel
	Pojekteeritud valgustusmast
	Katastriüksuste piirid

Jrk nr	Pos nr (plaanil)	Kinnistu registriosa number	Katastriüksuse tunnus, nimi ja sihtotstarve	Ala pindala ruutmeetrites, m²
1	Pos 2	4845050	79701:004:1390; 52 Viljandi-Rõngu tee; Transpordimaa 100%	128

Projekti nimi/ aadress			Töö nr
Riigitee nr 52 km 25,09 - 41,42 rekonstrueerimine - tänavavalgustuse võrgu ümberehitus			25065
Koostaja	Möötkava	Leht / Formaat	Kuupäev
V. Romanjuk	1:500	Leht 2; A4	21.08.2025

Isikliku kasutusõiguse seadmise plaan

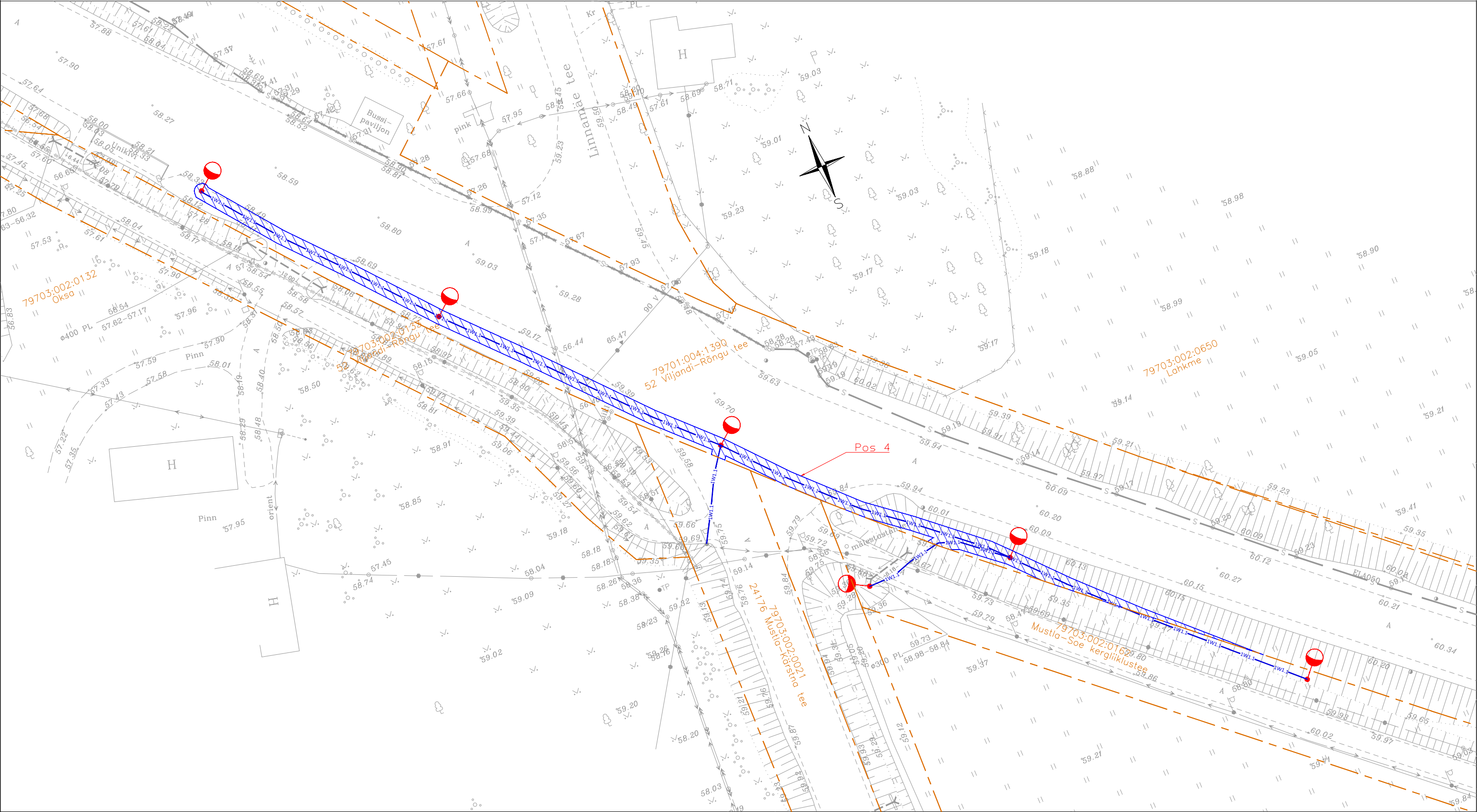


TINGMÄRGID	
	Isikliku kasutusõiguse ala
	Projekteeritud tänavavalgustuse maakaabel
	Pojekteeritud valgustusmast
	Katastriüksuste piirid

Jrk nr	Pos nr (plaanil)	Kinnistu registriosa number	Katastriüksuse tunnus, nimi ja sihtotstarve	Ala pindala ruutmeetrites, m²
1	Pos 3	4845050	79701:004:1390; 52 Viljandi-Rõngu tee; Transpordimaa 100%	244

Projekti nimi/ aadress			Töö nr
Riigitee nr 52 km 25,09 - 41,42 rekonstrueerimine - tänavavalgustuse võrgu ümberehitus			25065
Koostaja	Mõõtkava	Leht / Formaati	Kuupäev
V. Romanjuk	1:500	Leht 3; A4	21.08.2025

Isikliku kasutusõiguse seadmise plaan

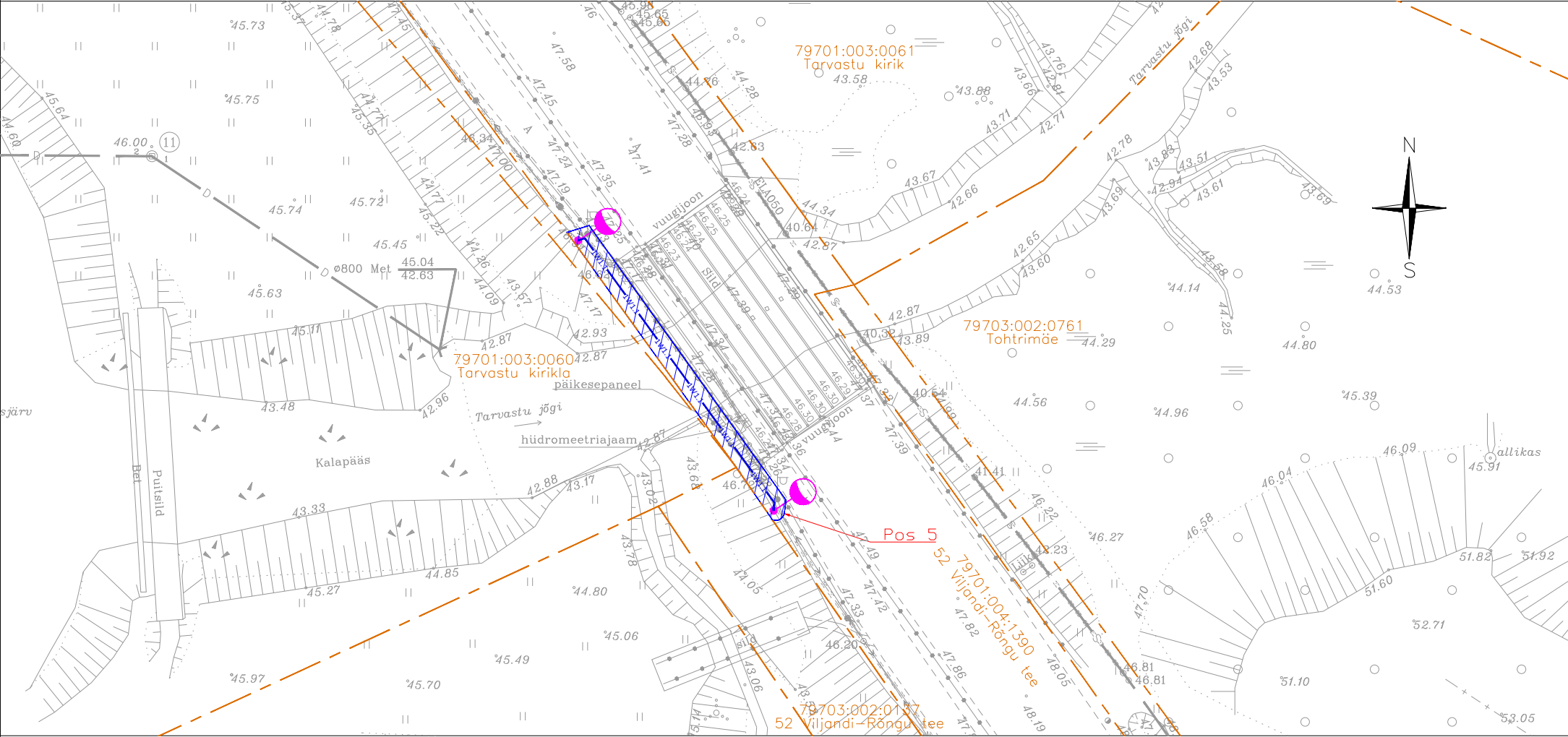


TINGMÄRGID	
	Isikliku kasutusõiguse ala
	Projekteeritud tänavavalgustuse maakaabel
	Pojekteeritud valgustusmast
	Katastriüksuste piirid

Jrk nr	Pos nr (plaanil)	Kinnistu registriosa number	Katastriüksuse tunnus, nimi ja sihtotstarve	Ala pindala ruutmeetrites, m²
1	Pos 4	4845050	79701:004:1390; 52 Viljandi-Rõngu tee; Transpordimaa 100%	293

Projekti nimi/ aadress			Töö nr
Riigitee nr 52 km 25,09 - 41,42 rekonstrueerimine - tänavavalgustuse võrgu ümberehitus			25065
Koostaja	Mõõtkava	Leht / Formaati	Kuupäev
V. Romanjuk	1:500	Leht 4; A3	21.08.2025

Isikliku kasutusõiguse seadmise plaan



TINGMÄRGID	
	Isikliku kasutusõiguse ala
	Projekteeritud tänavavalgustuse maakaabel
	Ümbertõstetud valgustusmast
	Katastriüksuste piirid

Jrk nr	Pos nr (plaanil)	Kinnistu registriosia number	Katastriüksuse tunnus, nimi ja sihtotstarve	Ala pindala ruutmeetrites, m²
1	Pos 5	4845050	79701:004:1390; 52 Viljandi-Rõngu tee; Transpordimaa 100%	64

Projekti nimi/ aadress			Töö nr
Riigitee nr 52 km 25,09 - 41,42 rekonstrueerimine - tänavavalgustuse võrgu ümberehitus			25065
Koostaja	Möötkava	Leht / Formaati	Kuupäev
V. Romanjuk	1:500	Leht 5; A4	21.08.2025